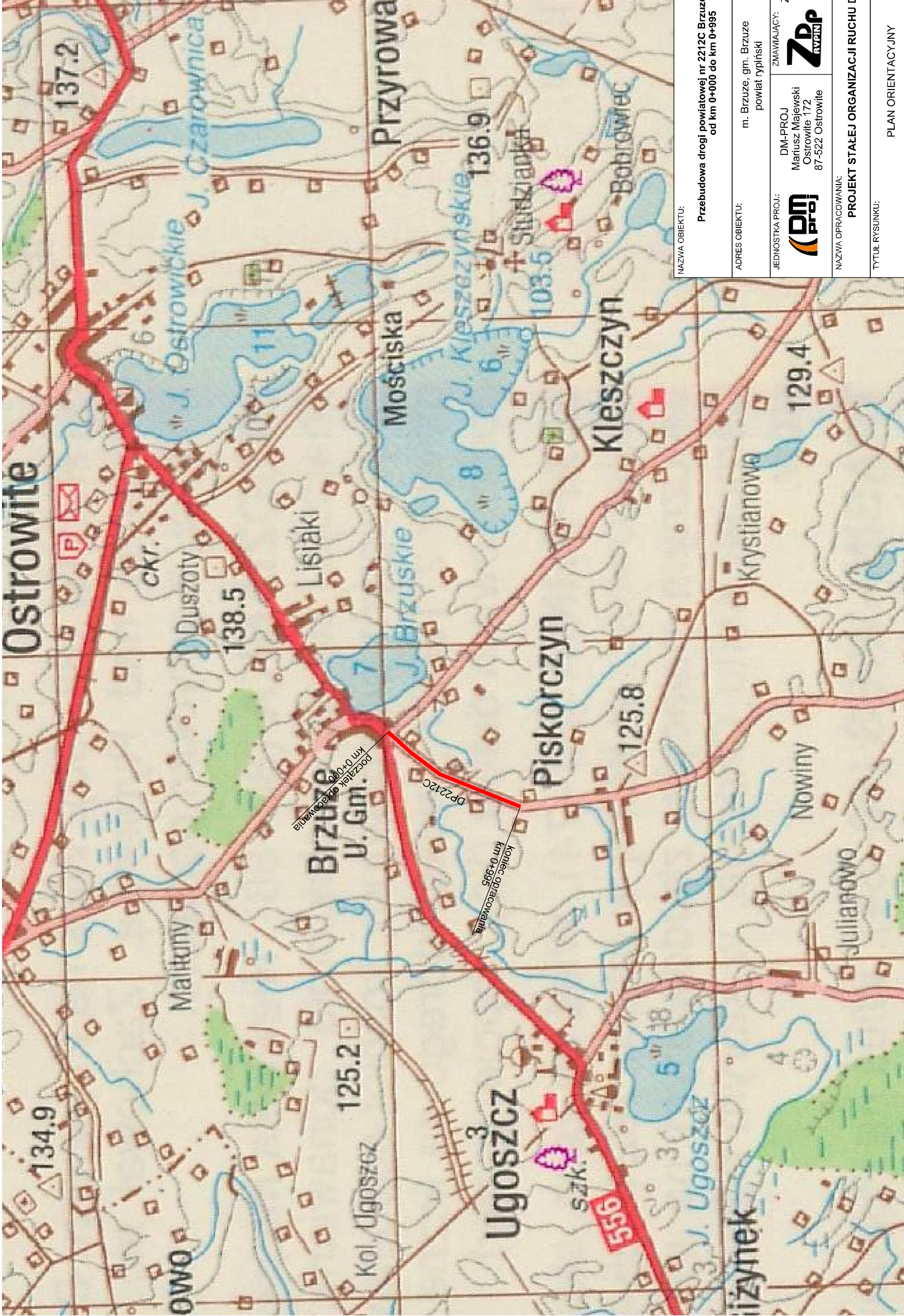




PLAN ORIENTACYJNY  
SKALA 1:25000



NAZWA OBIEKTU:				Przebudowa drogi powiatowej nr 2212C Brzuze - Huta Chojno od km 0+000 do km 0+995			
ADRES OBIEKTU:		m. Brzuze, gm. Brzuze powiat rypiński		ZMAWIAJĄCY:		Zarząd Dróg Powiatowych w Ryplinie ul. Strażacka 1 87-500 Rypin	
JEDNOSTKA PROJ.:		 DM-PROJ Mariusz Majewski Ostrowite 172 87-522 Ostrowite					
NAZWA OPRACOWANIA:				PROJEKT STAŁEJ ORGANIZACJI RUCHU DROGOWEGO			
TYTUŁ RYSUNKU:				PLAN ORIENTACYJNY			
FUNKCJA		IMIĘ I NAZWISKO		NR UPRAWNIENI I SPECJ.		PODPIS	
PROJEKTANT:		mgr inż. Mariusz Majewski		KUP/0116/POOD/13 do projektowania w specjalności drogowej bez ograniczeń			
DATA:		BRANŻA:		SKALA:		NR RYS.	
07.2019		DROGOWA		1:25000		1	